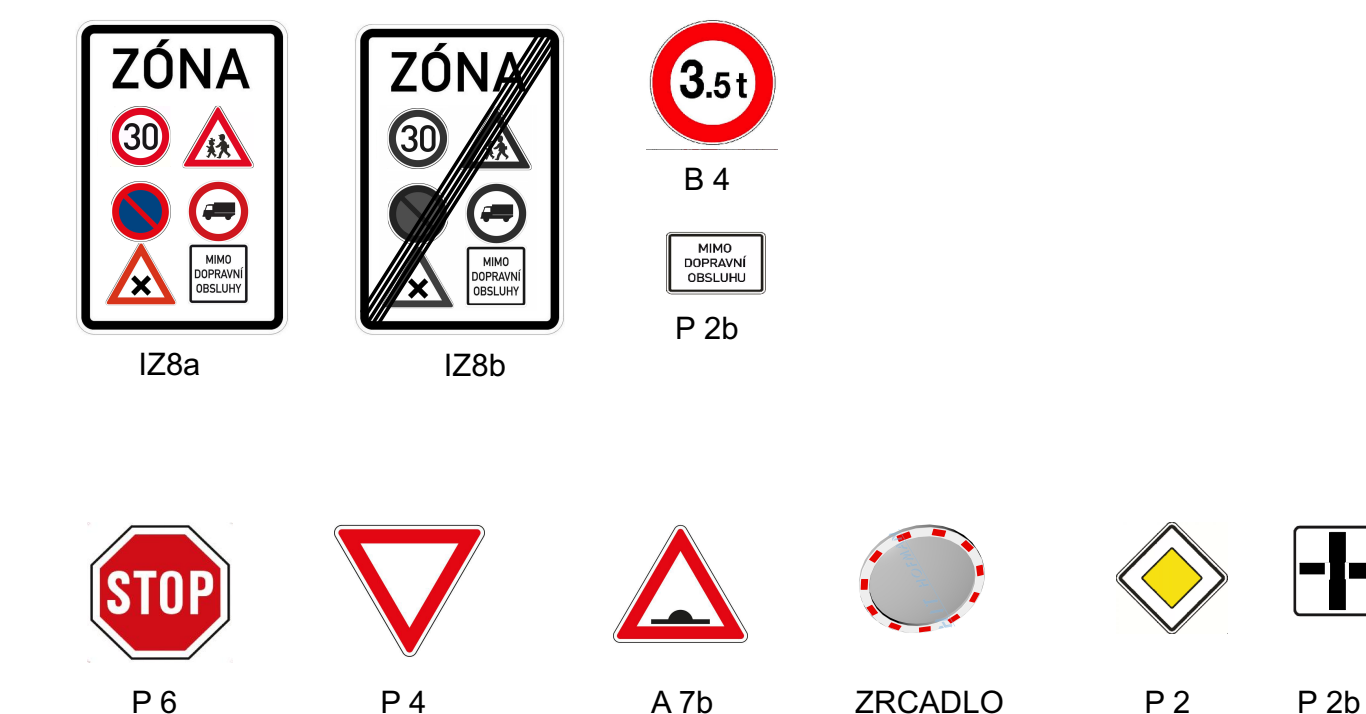
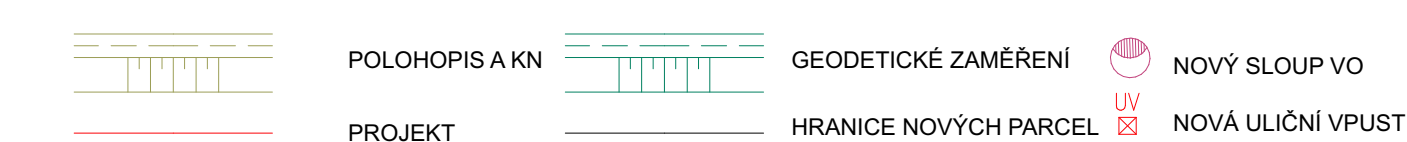


SITUACE DOPRAVNÍHO ZNAČENÍ

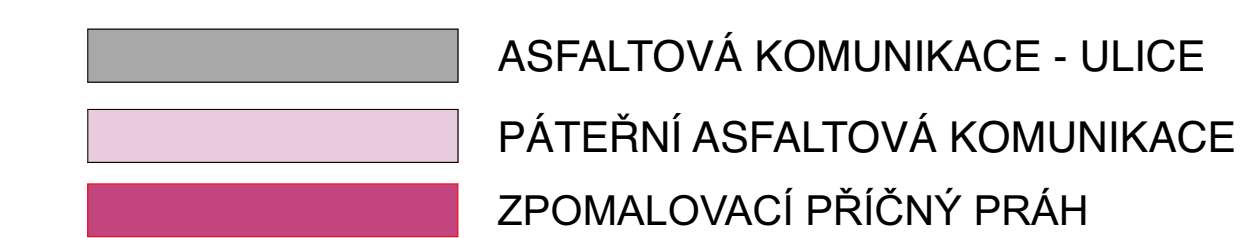
LEGENDA ZNAČEK



LEGENDA ČAR



LEGENDA PLOCH



LEGENDA STAVEBNÍCH OBJEKTŮ

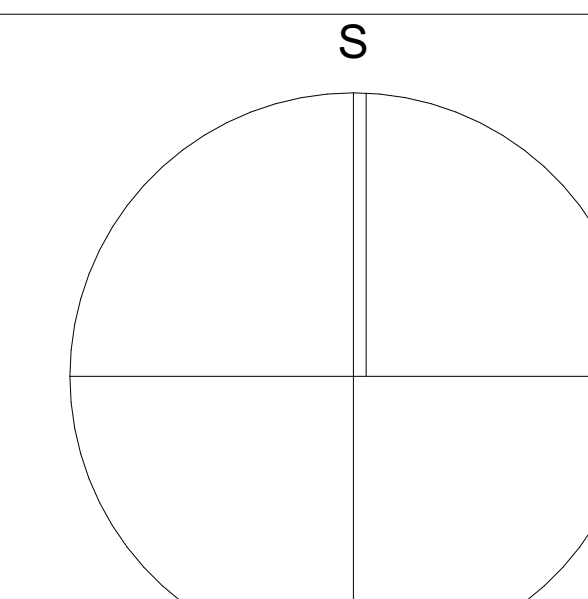
- SO 001 NOVOSTAVBY ŘADOVÝCH RD - NENÍ PŘEDMĚTEM PD
- SO 101 PÁTERŇÍ KOMUNIKACE
- SO 102 KOMUNIKACE ULICE I.
- SO 103 KOMUNIKACE ULICE II.
- SO 104 KOMUNIKACE ULICE III.
- SO 301 VODOVOD - SAMOSTATNÁ PD A VODOPRÁVNÍ ŘÍZENÍ
- SO 302 DEŠŤOVÁ KANALIZACE - SAMOSTATNÁ PD A VODOPRÁVNÍ ŘÍZENÍ
- SO 303 SPLAŠKOVÁ KANALIZACE - SAMOSTATNÁ PD A VODOPRÁVNÍ ŘÍZENÍ
- SO 401 VEDENÍ NN - SAMOTNÁ AKCE E.ON
- SO 402 VEŘEJNÉ OSVĚTLENÍ A STRUKTUROVANÁ KABELAŽ - SAMOSTATNÁ AKCE OBCE HUŠŤENOVICE

REGULACE STAVEBNÍ ČINNOSTI

NA STAVEBNÍM POZEMKU POZ-1 AŽ POZ-31 BUDE ZHOTOVEN VŽDYJEDEN DŮM STAVEBNÍ ČÁRA PRO RODINNÉ DŮMY NA POZ-1AŽ POZ-31 BUDE 6M OD KOMUNIKACE (BET. OBRUBNÍKŮ), PŘED STAVEBNÍ ČAROU SE NEPŘIPOUŠTÍ JINÉ STAVEBNÍ OBJEKTY TYPU GARÁŽ APOD. RODINNÉ DŮMY NA POZ-1 AŽ POZ-31 BUDOU TYPU BUNGALOV NEBO DŮMY S OBYTNÝM PODKROVÍM

POZNÁMKA :

TRASY PODZEMNÍCH SÍTÍ NELZE VYTYČIT ODMĚŘOVÁNÍM Z VÝKRESU. VYZNAČENÉ INŽENÝRSKÉ SÍTE NEMŮRÁZLI STANOVISKA SPRÁVČÍ SÍTI. V PŘÍPADĚ NESOUHLADU JEDNOTLIVÝCH VÝKRESŮ PD (NAPŘ. KOTY, DIMENZE, ATD) NUTNO KONTAKTOVAT PROJEKTANTA. PŘEDŮSTAVENOU DOKUMENTACI JE ZPRACOVÁVANA V POODROBNOSTĚCH A NÁLEŽITOSTECH PROJEKTOVÉ DOKUMENTACE URČENÉ PRO VYDÁNÍ STAVEBNÍHO POVOLENÍ. TATO PROJEKTOVÁ DOKUMENTACE JE VÝHRADNĚM VLASTNICTVÍM FIRMY MIL-HOUSE, S.R.O., JAKÉKOLIV ZMĚNY A ŠÍŘENÍ JE PŘÍSNĚ ZAKÁZÁNO A JE MOŽNO POUZE SE SOUHLASEM PROJEKTANTA



Projektant



Mil-House, s.r.o.

2. Května 1664
Napajedla
763 61 Napajedla
Email: info@mil-house.cz, Tel: 777 549 365

Investor

ISK LAND s.r.o.
Huštěnovice 357
687 03 Huštěnovice

Název stavby

VÝSTAVBA RODINNÝCH DOMŮ A ASFALTOVÉ KOMUNIKACE vč. ZTV HUŠŤENOVICE-PŘEDBRANÍ, parc. č. 1597, 1598, 557/38

Místo stavby

HUŠŤENOVICE-PŘEDBRANÍ, parc. č. 1597, 1598, 557/38

Objekt

B Souhrnné řešení stavby

Jméno výkresu

B 03 Situace dopravního značení

Vypracoval

Martin Turek

Datum

10/2021

Zodpovědný projektant

Milan Jakvid

Datum

10/2021

Zodpovědný projektant

David Kadčík

Datum

10/2021

Měřítka výkresu

1:500

Formát

15xA4

Stupeň PD

DSP

Číslo výkresu

B 03

Souhlasíme s navrženou místní úpravou – doplněním svislého dopravního značení na silnici I/55.

Jako účastníci řízení potvrzujeme, že jsme se seznámili s podklady pro vydání rozhodnutí a současně se vzdáváme práva vyjádřit se k podkladům rozhodnutí dle § 36 odst. 3 zákona č. 500/2004 Sb., správní řád, ve znění pozdějších předpisů, ve výše uvedené věci.

Registrační síň a dálnice s. p.
Správa Zlín
Fognerovo náměstí 5478
760 01 Zlín

